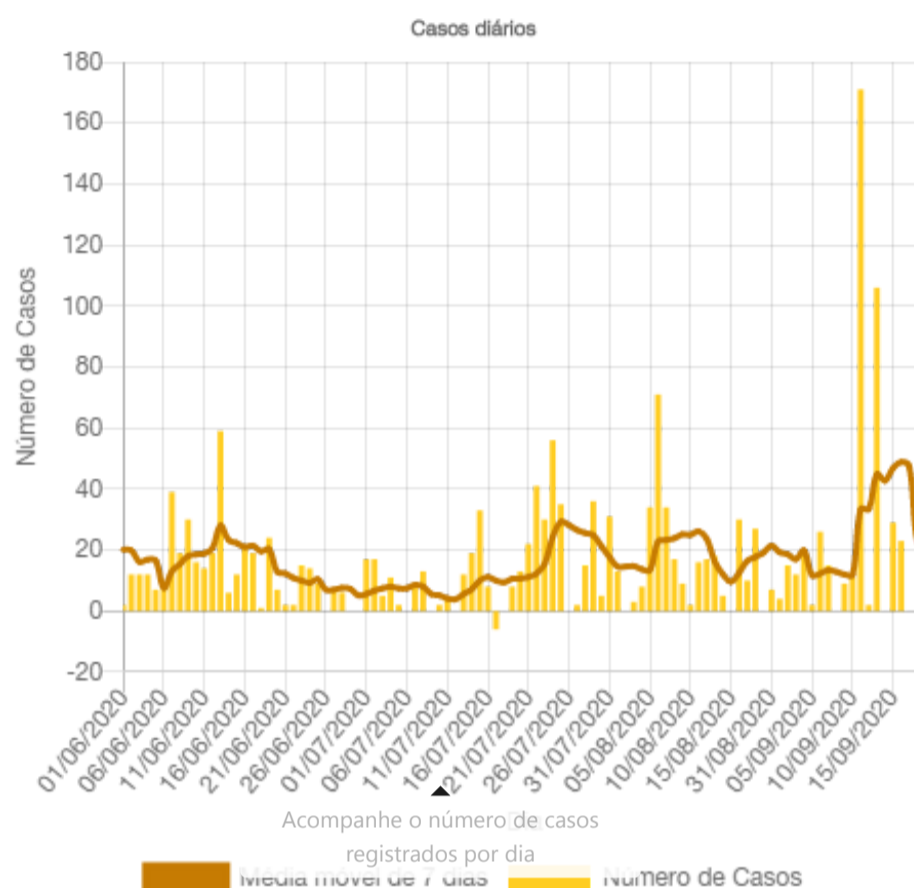


Petrópolis (RJ)

Petrópolis (RJ)


[Mais indicadores](#)
[Baixar ↓](#)
[Sobre](#)
[População vulnerável](#)
[+ Capacidade de resposta do Sistema de Saúde](#)
[☞ Acompanhamento da pandemia](#)

População com 60 anos ou mais (2010)


[Casos por semana](#)
[Casos diários](#)


Esri, CGIAR | Esri, HERE, Garmin, FAO, METI/NASA, USGS | IBGE

Powered by [Esri](#)Fonte: [Fiocruz/Brasil.IO, 2020](#)

População com 60 anos ou mais (2010)

14,42% 42.685 hab.

Na unidade da federação: 13,01%

Domicílios com 3 ou mais moradores por dormitórios (2010)

7,77% 23.006 unidade(s)

Na unidade da federação: 11,52%

Domicílios em aglomerados subnormais (estimativa 2019)

15,02% 14.788 unidade(s)

Na unidade da federação: 12,63%

Localidades Indígenas (estimativa 2019)

0 localidade(s)

Na unidade da federação: 9ª posição

Indicador	Quantidade	Valor de referência	Fonte	Visualizar
População (estimativa 2019)	306.191 hab.	1,77% da pop. na unidade da federação	IBGE, 2019	👁
População (2010)	295.917 hab.	1,85% da pop. na unidade da federação	Censo Demográfico 2010	👁
Pessoas declaradas Indígenas (2010)	208 hab. 0,07% pop. munic.	0% da pop. na unidade da federação	Censo Demográfico 2010	👁
Localidades quilombolas (2019)	1 localidade(s)	0,86% das localid. quilombolas na unidade da federação	IBGE, 2019	👁

População por faixa etária (2010)

> 59 anos: **42.685** pessoas

14,42%

30 a 59 anos: **122.721** pessoas

41,47%

0 a 29 anos: **130.511** pessoas

Petrópolis (RJ)

Petrópolis (RJ)

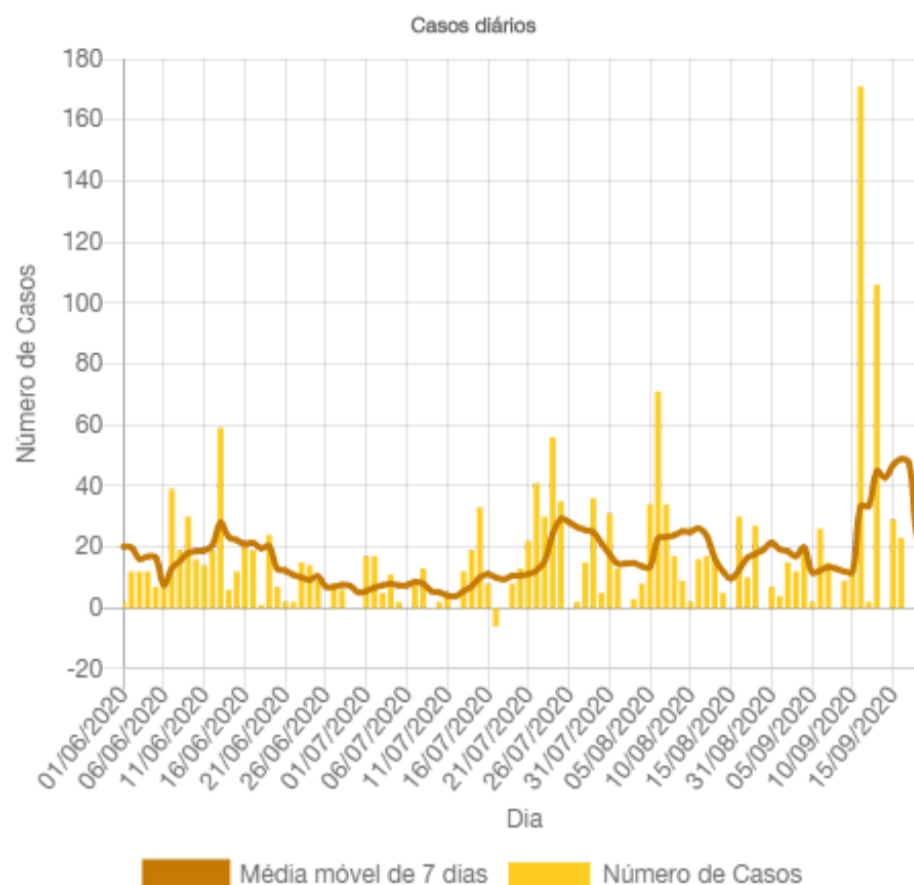

[Mais indicadores](#)
[Baixar ↓](#)
[Sobre](#)

População vulnerável

Capacidade de resposta do Sistema de Saúde

Acompanhamento da pandemia

Leitos de UTI no SUS (2019)


[Casos por semana](#)
[Casos diários](#)


Esri, CGIAR | Esri, HERE, Garmin, FAO, METI/NASA, USGS | IBGE

Powered by [Esri](#)Fonte: [Fiocruz/Brasil.IO, 2020](#)

Leitos de UTI no SUS (2019)

15,68/100mil hab 48 unidade(s)

Na unidade da federação: 6,96/100mil hab

Leitos hospitalares no SUS (2019)

96,02/100mil hab 294 unidade(s)

Na unidade da federação: 72,32/100mil hab

Respiradores no SUS (2019)

42,78/100mil hab 131 unidade(s)

Na unidade da federação: 24,29/100mil hab

Médicos no SUS (2019)

270,09/100mil hab 827 médico(s)

Na unidade da federação: 165,03/100mil hab

Enfermeiros no SUS (2019)

121,17/100mil hab 371 enfermeiro(s)

Na unidade da federação: 113,32/100mil hab

Indicador	Quantidade	Valor de referência	Fonte	Visualizar
Leitos de UTI (2019)	51,28/100mil hab. 157 unidade(s)	24,88/100mil hab. na unidade da federação	CNES, 2019	👁
Leitos hospitalares (2019)	186,48/100mil hab. 571 unidade(s)	127,63/100mil hab. na unidade da federação	CNES, 2019	👁
Respiradores (2019)	53,23/100mil hab. 163 unidade(s)	41,95/100mil hab. na unidade da federação	CNES, 2019	👁
Médicos (2019)	366,11/100mil hab. 1.121 médico(s)	248,36/100mil hab. na unidade da federação	CNES, 2019	👁
Enfermeiros (2019)	139,13/100mil hab. 426 enfermeiro(s)	139,79/100mil hab. na unidade da federação	CNES, 2019	👁

Petrópolis (RJ)

 Unidade da Federação
Rio de Janeiro

 Região de Saúde
Arranjo Populacional do Rio de Janeiro/RJ

Petrópolis (RJ)


[Mais indicadores](#)
[Baixar ↓](#)
[Sobre](#)

População vulnerável

Capacidade de resposta do Sistema de Saúde

Acompanhamento da pandemia

Casos acumulados

+

-

☰

Casos acumulados de COVID-19



Casos acumulados

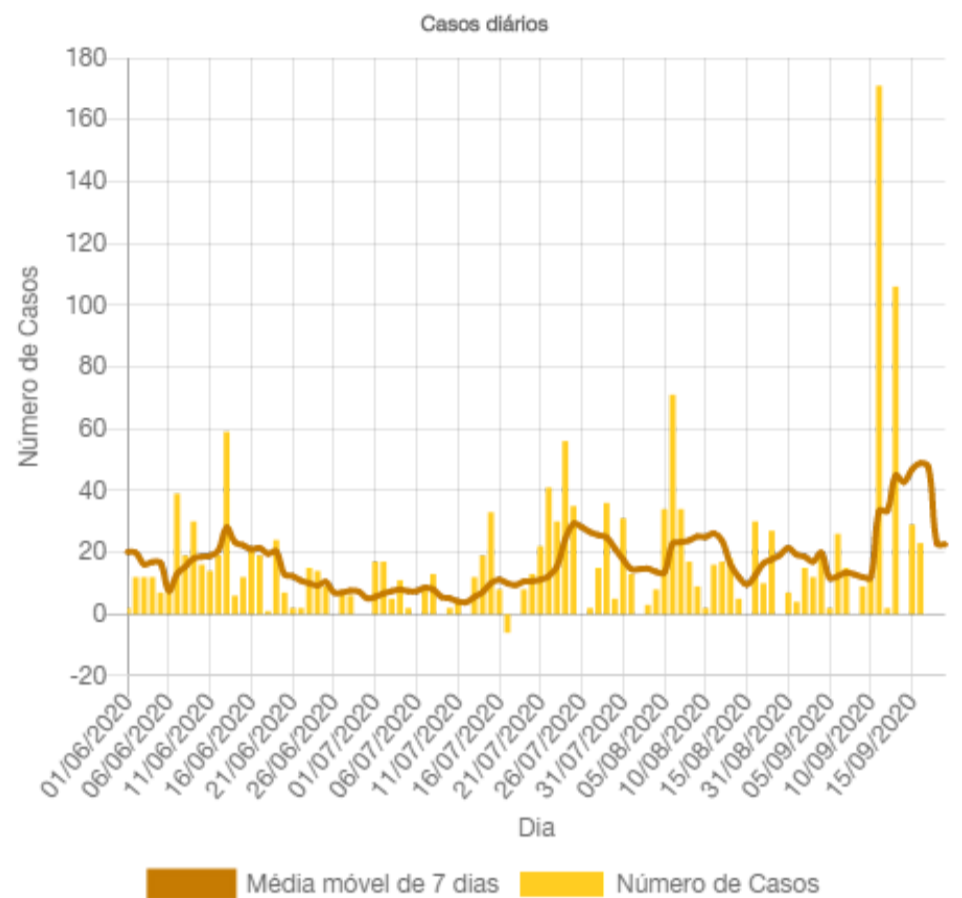
2.286 caso(s)

Na unidade da federação: 246.843 caso(s)

Casos novos no dia 18/09/2020

0 caso(s)

Na unidade da federação: 2.955 caso(s)

[Casos por semana](#)
[Casos diários](#)

 Fonte: [Fiocruz/Brasil.IO, 2020](#)

Casos na última semana - encerrada em 19/09/2020

158 caso(s)

Na unidade da federação: 6.067 caso(s)

Indicador	Quantidade	Valor de referência	Fonte	Visualizar
Casos na última semana - encerrada em 19/09/2020	51,6/100 mil hab.	35,14/100 mil hab. na unidade da federação	Fiocruz/Brasil.IO, 2020	👁
População estimada em 2019	306.191 hab.	1,77% da pop. estadual	IBGE, 2019	👁